

VÝKRES VEŘEJNĚ PROSPĚŠNÝCH STAVEB - návrh

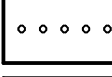


M 1:5000

ÚZEMNÍ PLÁN TOJICE




ZÁZNAM O ÚČINNOSTI

SPRÁVNÍ ORGÁN VYDÁVÁJÍCÍ ÚPD		
ZASTUPITELSTVO OBCE TOJICE		
starosta obce FRANTIŠEK KRUMPHOLC		
POŘIZOVATEL		
MĚSTSKÝ ÚŘAD NEPOMUK Oddor výstavby a životního prostředí		
oprávněná úřední osoba pořizovatele Ing. JIŘÍ LEVÝ		
ČÍSLO JEDNACÍ:	DATUM VYDÁNÍ:	DATUM NABYTÍ ÚČINNOSTI:

LEGENDA:

-  HRANICE KATASTRÁLNÍHO ÚZEMÍ
-  ZASTAVĚNÉ ÚZEMÍ OBCE
-  ZASTAVITELNÉ ÚZEMÍ OBCE

PLOCHY A KORIDORY VEŘEJNĚ PROSPĚŠNÝCH STAVEB (vyvlastnění dle §170 STZ)

-  PLOCHY ZAŘÍZENÍ TECHNICKÉ INFRASTRUKTURY
-  TECHNICKÁ INFRASTRUKTURA – VODOVOD
-  TECHNICKÁ INFRASTRUKTURA – PLYNOVOD

PLOCHY VEŘEJNĚ PROSPĚŠNÝCH OPATŘENÍ (vyvlastnění dle §170 STZ)


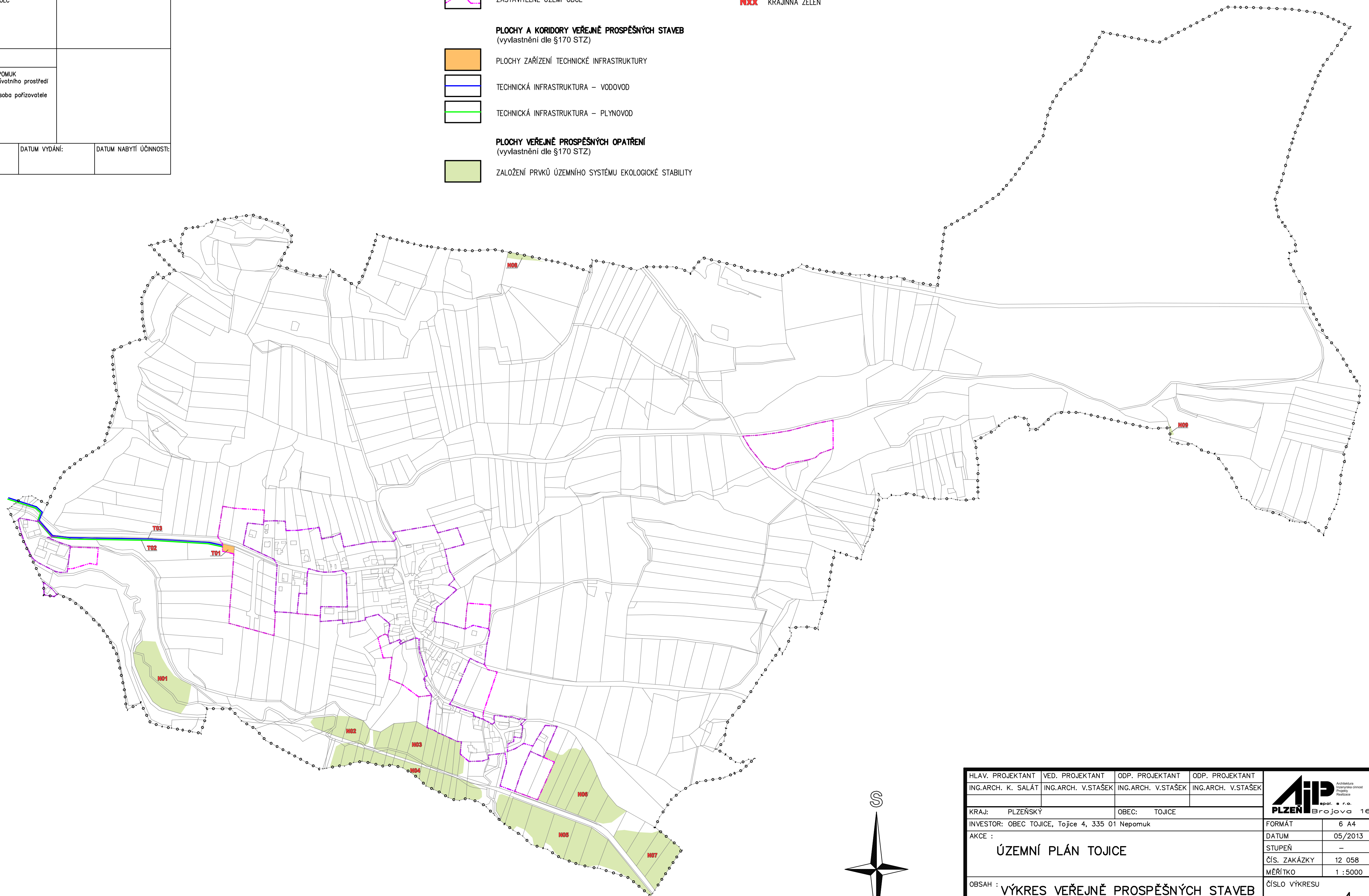
-  ZALOŽENÍ PRVKŮ ÚZEMNÍHO SYSTÉMU EKOLOGICKÉ STABILITY


TECHNICKÁ INFRASTRUKTURA:

- T01** REGULAČNÍ STANICE PLYNU
- T02** PLYNOVOD
- T03** VODOVOD

ÚZEMNÍ SYSTÉM EKOLOGICKÉ STABILITY:

- Nxx** KRAJINNÁ ZELEN



HLAV. PROJEKTANT ING.ARCH. K. SALÁT	VED. PROJEKTANT ING.ARCH. V.STAŠEK	ODP. PROJEKTANT ING.ARCH. V.STAŠEK	ODP. PROJEKTANT ING.ARCH. V.STAŠEK	
KRAJ: PLZEŇSKÝ	OBEC: TOJICE			
INVESTOR: OBEC TOJICE, Tojice 4, 335 01 Nepomuk				FORMÁT 6 A4
AKCE : ÚZEMNÍ PLÁN TOJICE				DATUM 05/2013
OBSAH : VÝKRES VEŘEJNĚ PROSPĚŠNÝCH STAVEB – návrh				STUPEŇ –
				ČÍS. ZAKÁZKY 12 058
MĚŘÍTKO 1 : 5000				ČÍSLO VÝKRESU 4.